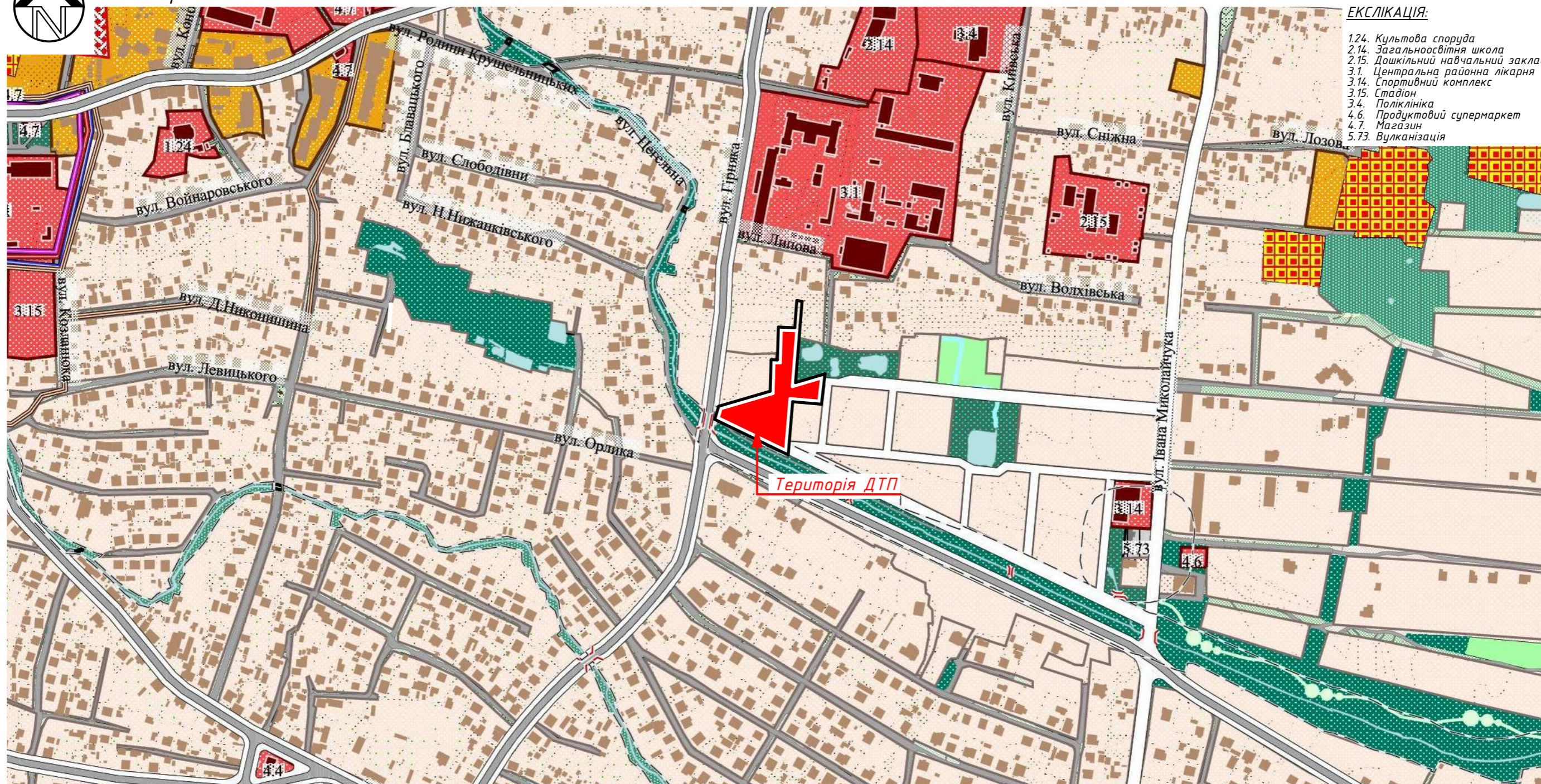




ВИКОПЮВАННЯ З ГЕНЕРАЛЬНОГО ПЛАНУ м. КОЛОМИЯ
 Коломийської міської об'єднаної територіальної громади
 Івано-Франківської області М 1:5000



- ЕКСКЛІКАЦІЯ:**
- 1.24. Культова споруда
 - 2.14. Загальноосвітня школа
 - 2.15. Дошкільний навчальний заклад
 - 3.1. Центральна районна лікарня
 - 3.14. Спортивний комплекс
 - 3.15. Стадіон
 - 3.4. Поліклініка
 - 4.6. Продуктовий супермаркет
 - 4.7. Магазин
 - 5.73. Вулканізація

УМОВНІ ПОЗНАЧЕННЯ:

	межі території, щодо якої здійснюється детальне планування		території спортивних та дитячих майданчиків
	території садибної житлової забудови		території зелених насаджень загального користування
	території багатоквартирної житлової забудови		території водних поверхонь
	території перспективної зміни цільового призначення		магістральні вулиці
	території громадської забудови		шляхопроводи, штучні споруди

Формат А3
 Інв. № ор.
 Коліював
 Підпис і дата
 Зам. інв. №

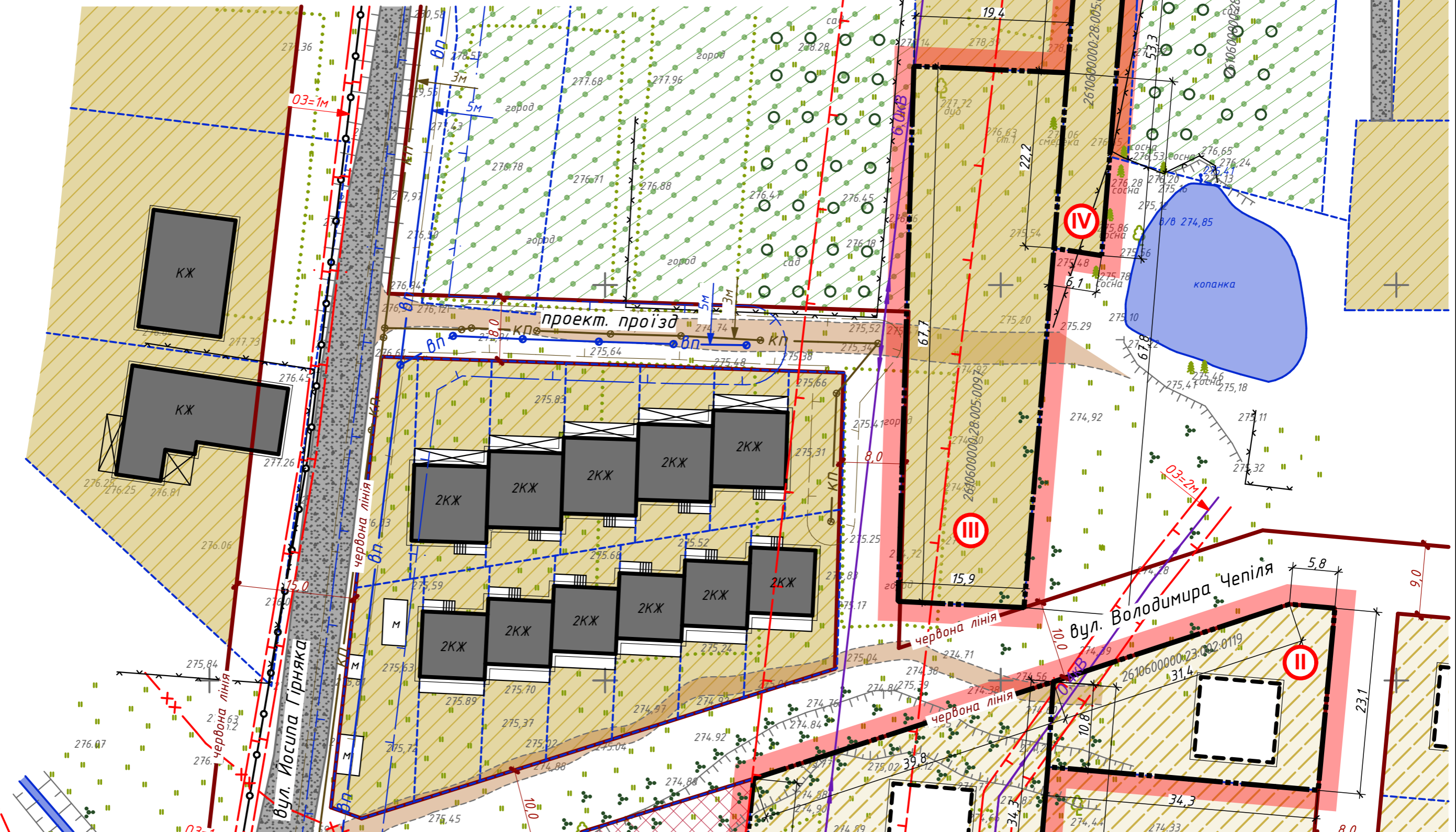
					77/18-12-2019			
					Детальний план території в межах вул. Йосипа Гірняка - Героїв УПА міста Коломиї, Коломийської міської об'єднаної територіальної громади, Івано-Франківської області			
Зм.	Кільк.	Лист	№ док.	Підпис	Дата	Стадія	Аркуш	Аркушів
ГАП				Шевчук М.О.		ДТП	1	6
Виконав				Шевчук М.О.				
Схема розташування території у планувальній структурі населеного пункту (Викопювання з генерального плану) М 1:5000							ФОП Шевчук М.О.	

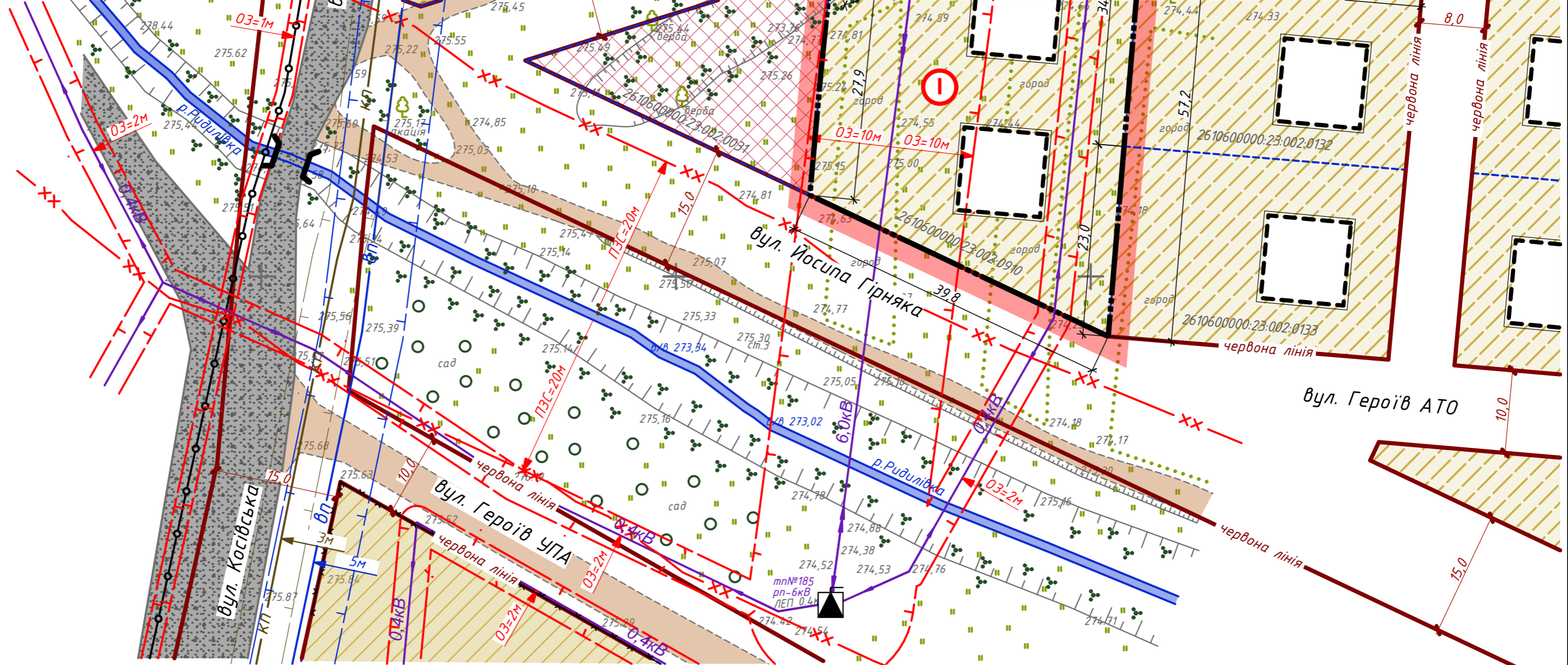


План існуючого використання території сусідньої із схемою існуючих планувальних обмежень М1:500

ЕКСПЛІКАЦІЯ ЗЕМЕЛЬНИХ ДІЛЯНОК:

№ н.п.	Найменування-Кадастровий номер	Площа, га	Примітки
I	B02.01 Територія для будівництва та обслуговування індивідуального житлового будинку, господарських будівель і споруд, кад. №2610600000:23:002:0910	0,1580	згідно попереднього ДПТ
II	B02.01 Територія для будівництва та обслуговування індивідуального житлового будинку, господарських будівель і споруд, кад. №2610600000:23:002:0119	0,0620	згідно попереднього ДПТ
III	B02.01 Територія для будівництва та обслуговування індивідуального житлового будинку, господарських будівель і споруд, кад. №2610600000:28:005:0097	0,1200	існ.
IV	B02.01 Територія для будівництва та обслуговування індивідуального житлового будинку, господарських будівель і споруд, кад. №2610600000:28:005:0197	0,0338	існ.





УМОВНІ ПОЗНАЧЕННЯ:

існуючі

- межі території, щодо якої здійснюється детальне планування
- межі приватизованих земельних ділянок

ФУНКЦІОНАЛЬНЕ ПРИЗНАЧЕННЯ ТЕРИТОРІЇ

- територія громадської забудови
- територія індивідуальної житлової забудови
- територія індивідуальної житлової забудови запроєктована раніше
- територія для ведення індивідуального садівництва

ПОКРИТТЯ ПОВЕРХНІ

- водойма, річка
- щебеневе покриття

БУДІВЛІ ТА СПОРУДИ

- індивідуальний житловий будинок

ІНЖЕНЕРНЕ ОБЛАДНАННЯ ТЕРИТОРІЇ

- 0,4кВ повітряна лінія електропередач 0,4кВ
- 6,0кВ повітряна лінія електропередач 6,0кВ
- комплектна трансформаторна підстанція КТП 6,0кВ
- кабельна лінія зв'язку
- КП магістраль міської самопливної каналізації
- ВП магістраль господарсько-питного водопроводу

ВУЛИЧНО-ДОРОЖНЯ МЕРЕЖА

- житлова вулиця та червоні лінії
- грунтова дорога

ПЛАНУВАЛЬНІ ОБМЕЖЕННЯ

- шляхопровід, міст
- охоронна зона
- прибережно-захисна смуга (ПЗС)
- мінімально допустима відстань від магістралі господарсько-питного водопроводу та каналізації до фундаментів будівель та споруд

ПРИМІТКИ:

- Креслення основного комплексу ДПТ розроблені з використанням матеріалів топографічної зйомки, виконані ТзОВ "Геоземкадсервіс" в 2019р.
- Система координат - Балтійська.
- Розміри подані в метрах.
- Висота перерізу рельєфу через 0,5м.
- Креслення основного комплексу ДПТ виконані на основі та згідно прийнятих проектних рішень попередньорозробленого детального плану території із внесенням змін у схему зонування в районі вул. Й.Гірняка, Героїв УПА, І.Миколайчука, Б.Хмельницького діля "Співочого поля", район вулиці І.Шарляя у м. Коломия, виконаного ФОП М.Лопушанський, угода №155/16.
- Прибережно-захисна смуга р. Рудилівка становить 20,0м, згідно положень попередньорозробленого ДПТ.

Формат А3
Копіював
Інв. № ор.
Підпис і дата
Зам. інв. №

					77/18-12-2019			
					Детальний план території в межах вул. Йосипа Гірняка - Героїв УПА міста Коломиї, Коломийської міської об'єднаної територіальної громади, Івано-Франківської області			
Зм.	Кільк.	Лист	N док.	Підпис	Дата	Стадія	Аркуш	Аркушів
ГАП	Шевчук	М.О.				ДПТ	2	6
Виконав	Шевчук	М.О.				ФОП Шевчук М.О.		
					План існуючого використання території суміщений із схемою існуючих планувальних обмежень М1:500			



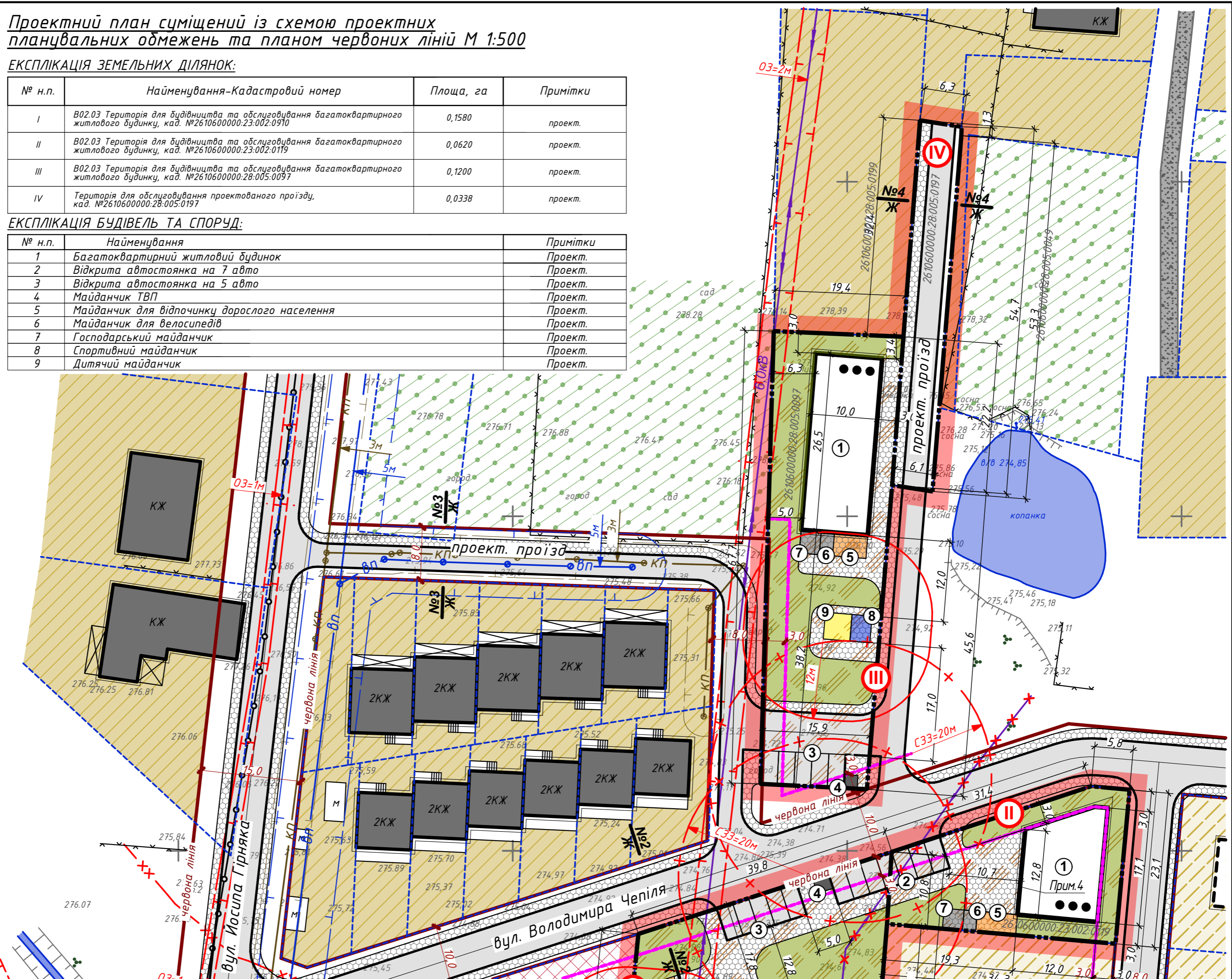
**Проектний план суміщений із схемою проектних
планувальних обмежень та планом червоних ліній М 1:500**

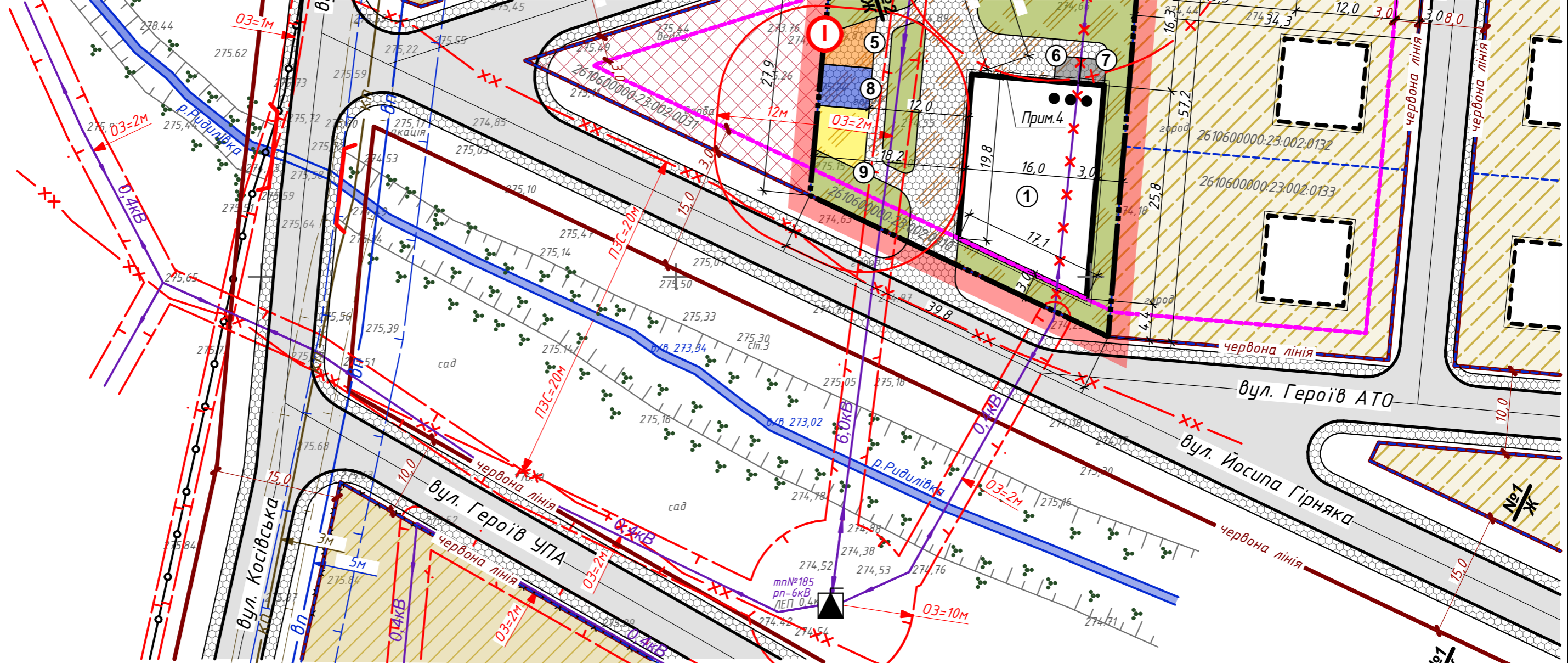
ЕКСПЛІКАЦІЯ ЗЕМЕЛЬНИХ ДІЛЯНОК:

№ н.п.	Найменування-Кадastroвий номер	Площа, га	Примітки
I	B02.03 Територія для будівництва та обслуговування багатоквартирного житлового будинку, кад. №2610600000:23:002:0970	0,1580	проект.
II	B02.03 Територія для будівництва та обслуговування багатоквартирного житлового будинку, кад. №2610600000:23:002:0119	0,0620	проект.
III	B02.03 Територія для будівництва та обслуговування багатоквартирного житлового будинку, кад. №2610600000:28:005:0097	0,1200	проект.
IV	Територія для обслуговування проектного проїзду, кад. №2610600000:28:005:0197	0,0338	проект.

ЕКСПЛІКАЦІЯ БУДІВЕЛЬ ТА СПОРУД:

№ н.п.	Найменування	Примітки
1	Багатоквартирний житловий будинок	Проект.
2	Відкрита автостоянка на 7 авто	Проект.
3	Відкрита автостоянка на 5 авто	Проект.
4	Майданчик ТВП	Проект.
5	Майданчик для відпочинку дорослого населення	Проект.
6	Майданчик для велосипедів	Проект.
7	Господарський майданчик	Проект.
8	Спортивний майданчик	Проект.
9	Дитячий майданчик	Проект.





УМОВНІ ПОЗНАЧЕННЯ:

існуючі

	межі території, щодо якої здійснюється детальне планування
	межі приватизованих земельних ділянок

ФУНКЦІОНАЛЬНЕ ПРИЗНАЧЕННЯ ТЕРИТОРІЇ

	територія громадської забудови
	територія індивідуальної житлової забудови
	територія індивідуальної житлової забудови запроєктована раніше
	територія багатоквартирної житлової забудови
	територія для ведення індивідуального садівництва

ПОКРИТТЯ ПОВЕРХНІ

	водойма, річка
	асфальтобетонне покриття
	мощення плиткою ФЕМ

БУДІВЛІ ТА СПОРУДИ

	індивідуальний житловий будинок
	індивідуальний житловий будинок запроєктований раніше
	навіс

ІНЖЕНЕРНЕ ОБЛАДНАННЯ ТЕРИТОРІЇ

	повітряна лінія електропередач 0,4кВ
	повітряна лінія електропередач 6,0кВ
	лінія електропередач, що пропонується демонтувати
	комплектна трансформаторна підстанція КТП 6,0кВ
	кабельна лінія зв'язку
	магістраль міської самопливної каналізації
	магістраль господарсько-питного водопроводу

ВУЛИЧНО-ДОРОЖНЯ МЕРЕЖА

	житлова вулиця та червоні лінії
	лінія регулювання забудови
	шляхопровід, міст

ПЛАНУВАЛЬНІ ОБМЕЖЕННЯ

	охоронна зона
	прибережно-захисна смуга (ПЗС)
	мінімально допустима відстань від магістралі господарсько-питного водопроводу та каналізації до фундаментів будівель та споруд
	санітарно-захисна зона

ПРИМІТКИ:

- Креслення основного комплексу ДПТ виконані на основі та згідно прийнятих проектних рішень попередньорозробленого детального плану території із внесенням змін у схему зонування в районі вул. Й.Гірняка, Героїв УПА, І.Миколайчука, Б.Хмельницького біля "Світового поля", район вулиці І.Шарляя у м. Коломия, виконаного ФОП М.Лопушанський, угода №155/16.
- Позначення поперечних січень вулиць, проїздів та покриття див. аркуш ДПТ-6.
- Техніко-економічні показники ДПТ дивись аркуш Додаток 1.
- Торцеві стіни в межах проекту пропонується виконати глухими без влаштування віконних отворів.

Формат А3
Копіював
Інв. № ор.
Зам. інв. №
Підпис і дата

					77/18-12-2019			
					Детальний план території в межах вул. Йосипа Гірняка - Героїв УПА міста Коломиї, Коломийської міської об'єднаної територіальної громади, Івано-Франківської області			
Зм.	Кільк.	Лист	N док.	Підпис	Дата	Стадія	Аркуш	Аркушів
						ДПТ	3	6
ГАП Виконав Шевчук М.О.						Проектний план суміщень із схемою проектних планувальних обмежень та планом червоних ліній М 1:500		
						ФОП Шевчук М.О.		



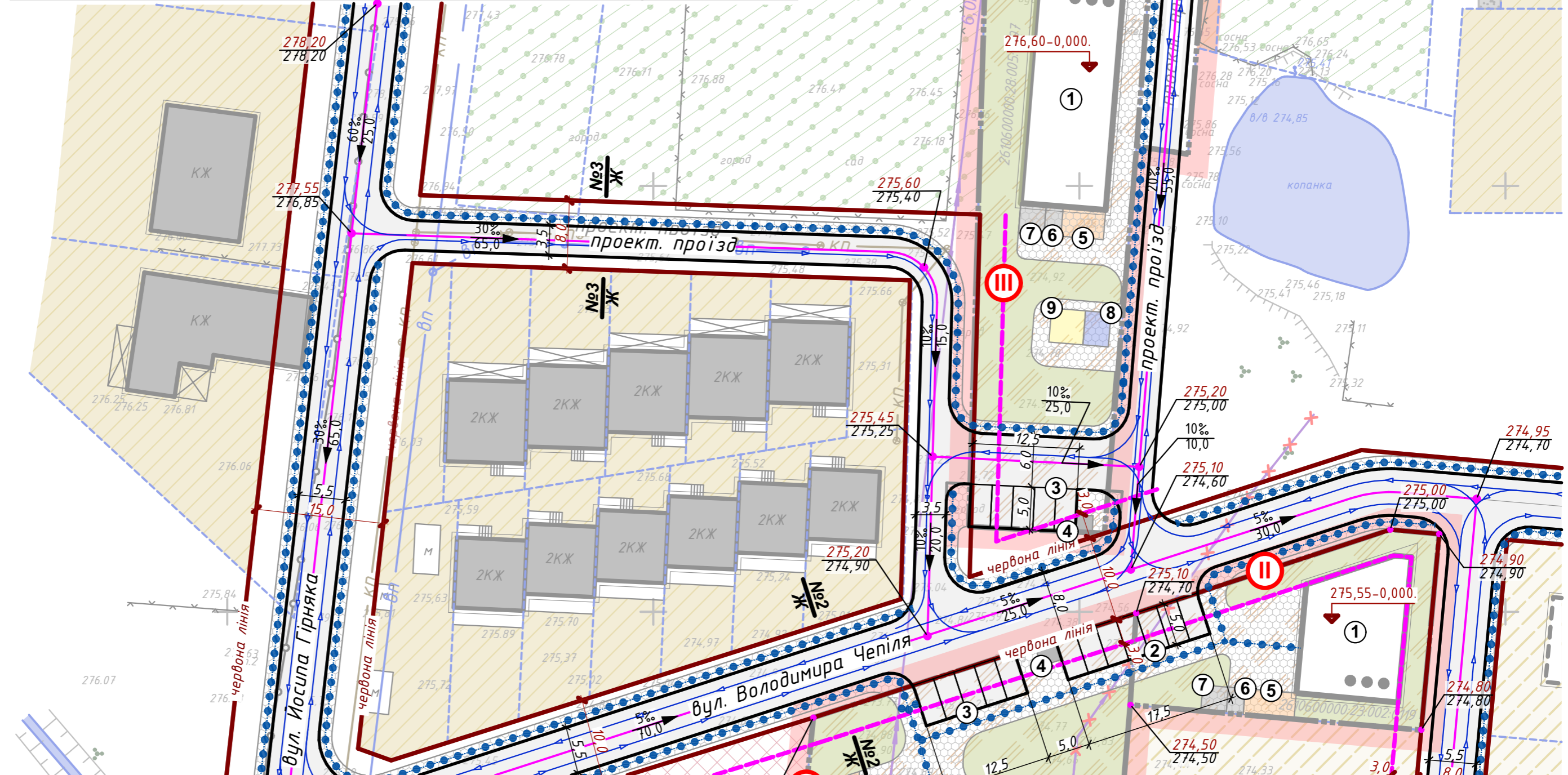
Організація руху транспорту і пішоходів суміщена зі схемою інженерної підготовки території та вертикального планування М 1:500

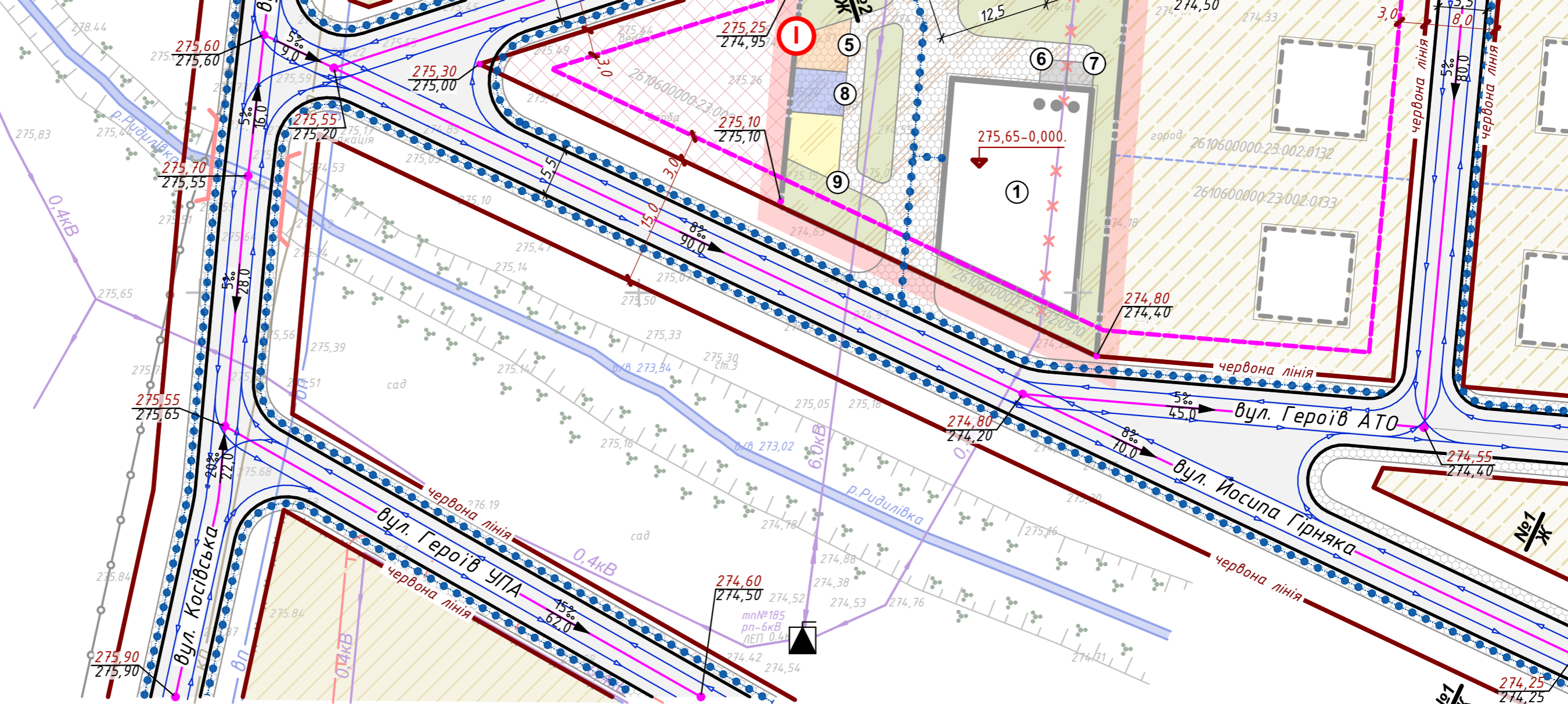
ЕКСПЛІКАЦІЯ ЗЕМЕЛЬНИХ ДІЛЯНОК:

№ н.п.	Найменування-Кадastroвий номер	Площа, га	Примітки
I	B02.03 Територія для будівництва та обслуговування багатоквартирного житлового будинку, кад. №2610600000:23:002:0970	0,1580	проект.
II	B02.03 Територія для будівництва та обслуговування багатоквартирного житлового будинку, кад. №2610600000:23:002:0119	0,0620	проект.
III	B02.03 Територія для будівництва та обслуговування багатоквартирного житлового будинку, кад. №2610600000:28:005:0097	0,1200	проект.
IV	Територія для обслуговування проектаного проїзду, кад. №2610600000:28:005:0197	0,0338	проект.

ЕКСПЛІКАЦІЯ БУДІВЕЛЬ ТА СПОРУД:

№ н.п.	Найменування	Примітки
1	Багатоквартирний житловий будинок	Проект.
2	Відкрита автостоянка на 7 авто	Проект.
3	Відкрита автостоянка на 5 авто	Проект.
4	Майданчик ТВП	Проект.
5	Майданчик для відпочинку дорослого населення	Проект.
6	Майданчик для велосипедів	Проект.
7	Господарський майданчик	Проект.
8	Спортивний майданчик	Проект.
9	Дитячий майданчик	Проект.





УМОВНІ ПОЗНАЧЕННЯ:

існуючі			
		межі території, щодо якої здійснюється детальне планування	
		межі приватизованих земельних ділянок	
ФУНКЦІОНАЛЬНЕ ПРИЗНАЧЕННЯ ТЕРИТОРІЇ			
		територія громадської забудови	
		територія індивідуальної житлової забудови	
		територія індивідуальної житлової забудови запроєктована раніше	
		територія багатоквартирної житлової забудови	
		територія для ведення індивідуального садівництва	
ПОКРИТТЯ ПОВЕРХНІ			
		водойма, річка	
		асфальтобетонне покриття	
		мощення плиткою ФЕМ	

БУДІВЛІ ТА СПОРУДИ

		індивідуальний житловий будинок
		індивідуальний житловий будинок запроєктований раніше
		навіс
ІНЖЕНЕРНЕ ОБЛАДНАННЯ ТЕРИТОРІЇ		
		повітряна лінія електропередач 0,4кВ
		повітряна лінія електропередач 6,0кВ
		лінія електропередач, що пропонується демонтувати
		комплектна трансформаторна підстанція КТП 6,0кВ
		кабельна лінія зв'язку
		магістраль міської самопливної каналізації
		магістраль господарсько-питного водопроводу

ВУЛИЧНО-ДОРОЖНЯ МЕРЕЖА

		житлова вулиця та червоні лінії
		лінія регулювання забудови
		шляхопровід, міст
		основний шлях руху пішоходів

ІНЖЕНЕРНА ПІДГОТОВКА ТЕРИТОРІЇ

		напрямки руху автомобільного транспорту
	285,70 285,71	проектна позначка натурна позначка
	20% 163	ухил, напрямок стоку, відстань (м)
	170,00	відмітка 0,000 будівлі

ПРИМІТКИ:

1. Транспортна та пішохідна доступність до запроєктованої забудови здійснюється від вул. Володимира Чепіля та Іосипа Гірянця.
2. Розміри червоних ліній вул. Іосипа Гірянця - 15,0м., вул. Володимира Чепіля - 10,0м., Героїв АТО - 10,0м., запроєктованого проїзду - 8,0м. (згідно положень генерального плану м. Коломиї). Позначення поперечних стінь вулиць, проїздів та покриття див. аркуш ДПТ-6.
3. Відмітка чистої підлоги 1-го поверху багатоквартирного житлового будинку - 0,000, що відповідає абсолютній відмітці - 175,40.
4. Для відведення поверхневих стоків із території земельної ділянки, враховуючи рельєф місцевості, переддається здійснити відкритою водовідвідною системою з використанням водовідвідних лотків та дренажів. Відведення атмосферних вод від будинку забезпечується виконанням вертикальної прив'язки та вимощення.
5. Розміри подані в метрах.

Формат АЗ
Копіював
Інв. № ор.
Підпис і дата
Зам. інв. №

					77/18-12-2019			
					Детальний план території в межах вул. Іосипа Гірянця - Героїв ЧПА міста Коломиї, Коломийської міської об'єднаної територіальної громади, Івано-Франківської області			
Зм.	Кільк.	Лист	№ док.	Підпис	Дата	Стадія	Аркуш	Аркушів
ГАП	Шевчук	М.О.				ДПТ	4	6
Виконав	Шевчук	М.О.				ФОП Шевчук М.О.		
							Організація руху транспорту і пішоходів суміщена зі схемою інженерної підготовки території та вертикального планування М 1:500	



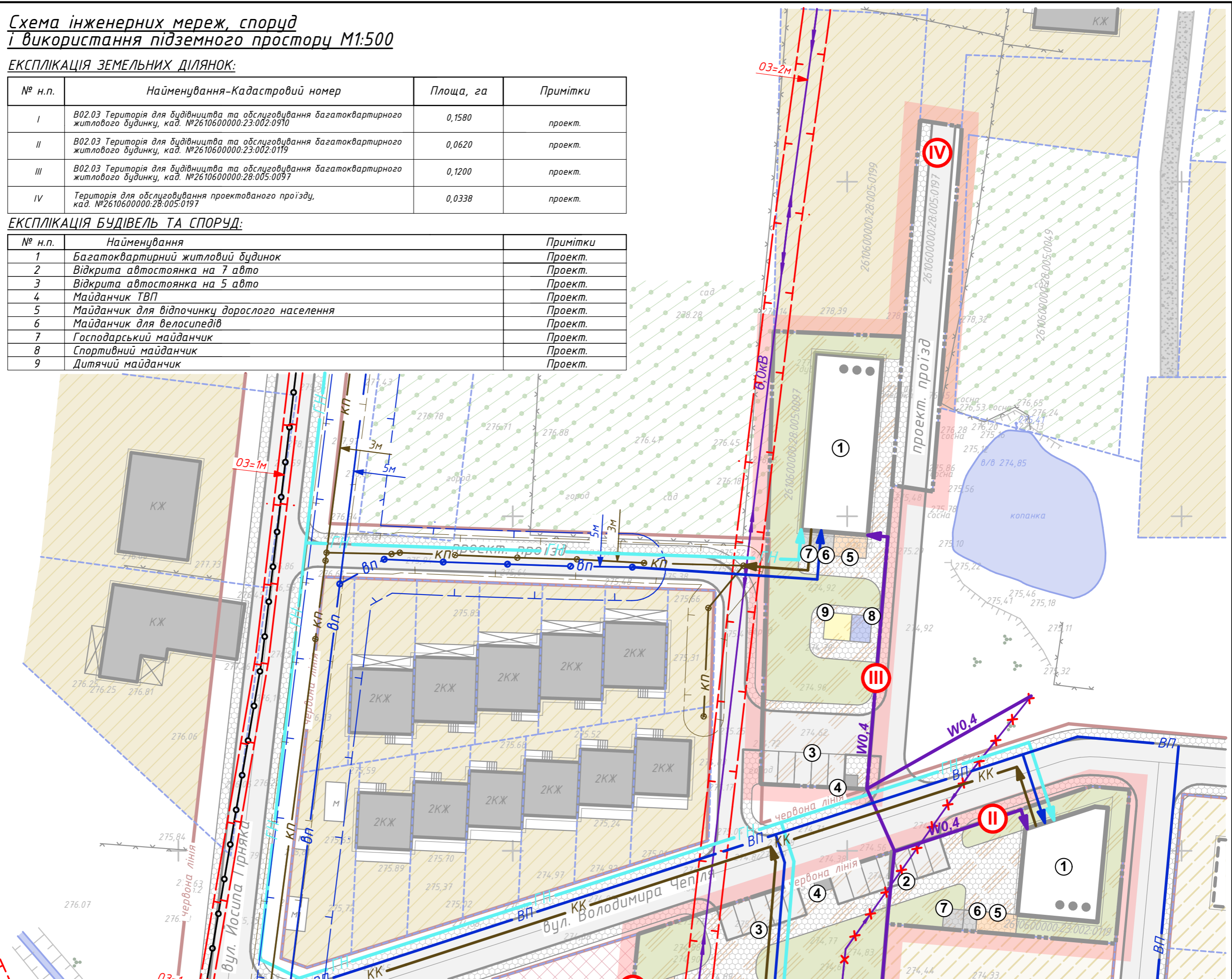
Схема інженерних мереж, споруд і використання підземного простору М1:500

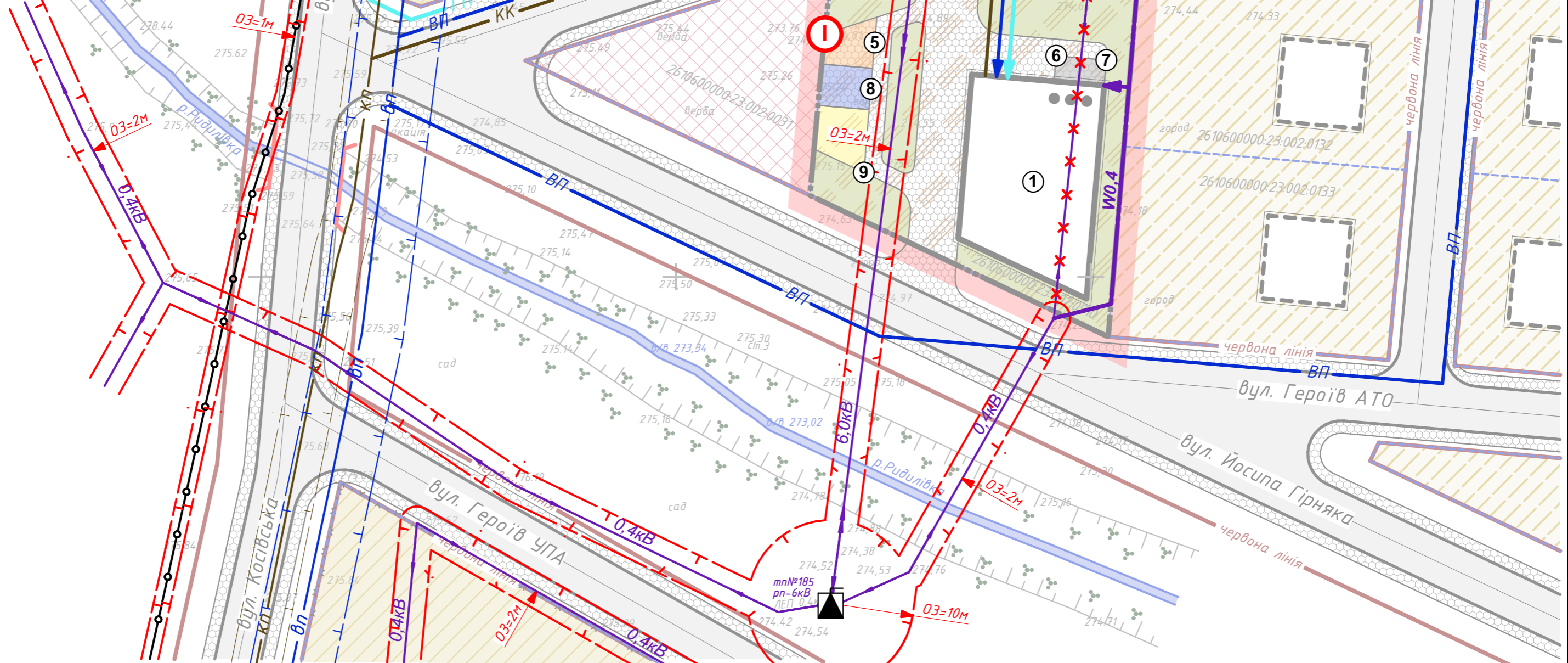
ЕКСПЛІКАЦІЯ ЗЕМЕЛЬНИХ ДІЛЯНОК:

№ н.п.	Найменування-Кадastroвий номер	Площа, га	Примітки
I	В02.03 Територія для будівництва та обслуговування багатоквартирного житлового будинку, кад. №2610600000:23:002:0970	0,1580	проект.
II	В02.03 Територія для будівництва та обслуговування багатоквартирного житлового будинку, кад. №2610600000:23:002:0119	0,0620	проект.
III	В02.03 Територія для будівництва та обслуговування багатоквартирного житлового будинку, кад. №2610600000:28:005:0097	0,1200	проект.
IV	Територія для обслуговування проектаного проїзду, кад. №2610600000:28:005:0197	0,0338	проект.

ЕКСПЛІКАЦІЯ БУДІВЕЛЬ ТА СПОРУД:

№ н.п.	Найменування	Примітки
1	Багатоквартирний житловий будинок	Проект.
2	Відкрита автостоянка на 7 авто	Проект.
3	Відкрита автостоянка на 5 авто	Проект.
4	Майданчик ТВП	Проект.
5	Майданчик для відпочинку дорослого населення	Проект.
6	Майданчик для велосипедів	Проект.
7	Господарський майданчик	Проект.
8	Спортивний майданчик	Проект.
9	Дитячий майданчик	Проект.





УМОВНІ ПОЗНАЧЕННЯ:

існуючі	
	межі території, щодо якої здійснюється детальне планування
	межі приватизованих земельних ділянок
ФУНКЦІОНАЛЬНЕ ПРИЗНАЧЕННЯ ТЕРИТОРІЇ	
	територія громадської забудови
	територія індивідуальної житлової забудови
	територія індивідуальної житлової забудови запроєктована раніше
	територія багатоквартирної житлової забудови
	територія для ведення індивідуального садівництва
ПОКРИТТЯ ПОВЕРХНІ	
	водойма, річка
	асфальтобетонне покриття
	мощення плиткою ФЕМ

БУДІВЛІ ТА СПОРУДИ

	індивідуальний житловий будинок
	індивідуальний житловий будинок запроєктований раніше
	навіс

ІНЖЕНЕРНЕ ОБЛАДНАННЯ ТЕРИТОРІЇ

	повітряна лінія електропередач 0,4кВ
	повітряна лінія електропередач 6,0кВ
	лінія електропередач, що пропонується демонтувати
	кабельна лінія електропередач 0,4кВ
	комплектна трансформаторна підстанція КТП 6,0кВ
	кабельна лінія зв'язку
	магістраль міської самопливної каналізації
	магістраль господарсько-питного водопроводу

	газопровід низького тиску
ВУЛИЧНО-ДОРОЖНЯ МЕРЕЖА	
	житлова вулиця та червоні лінії
	шляхопровід, міст

ПЛАНУВАЛЬНІ ОБМЕЖЕННЯ

	охоронна зона
	санітарно-захисна зона

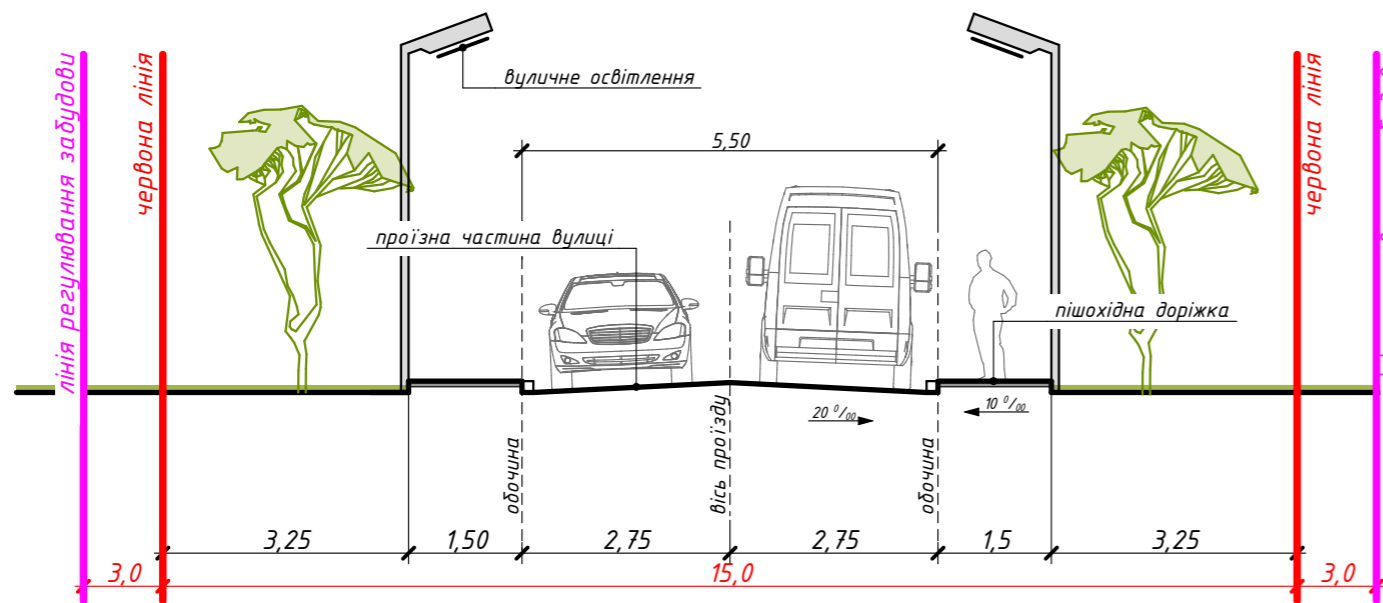
ПРИМІТКИ:

- Приєднання до міських інженерних мереж виконати згідно технічних умов відповідних експлуатуючих служб.
- Електропостачання проектованої забудови здійснити від проектованої кабельної лінії електропередач 0,4кВ міської мережі електропередач вул. Йосипа Гірняка.
- Газопостачання проектованої забудови здійснити від проектованої магістралі газу низького тиску в межах червоних ліній вул. Володимира Чепіля, з приєднанням до міської мережі газопостачання.
- Водопостачання проектованої забудови здійснити від проектованої магістралі господарсько-питного водопроводу в межах червоних ліній вул. Володимира Чепіля, з приєднанням до міської мережі водопостачання.
- Каналізування від проектованої забудови здійснити у проектовану магістраль побутової самопливної каналізації низького тиску в межах червоних ліній вул. Володимира Чепіля, з приєднанням до міської мережі каналізації.
- В межах проекту ДПТ пропонується зменшити охоронну зону від повітряної лінії електропередач 6,0кВ, за рахунок влаштування ізоляційного коміру на лінії. Розмір проектованої охоронної зони становитиме 2,0м.

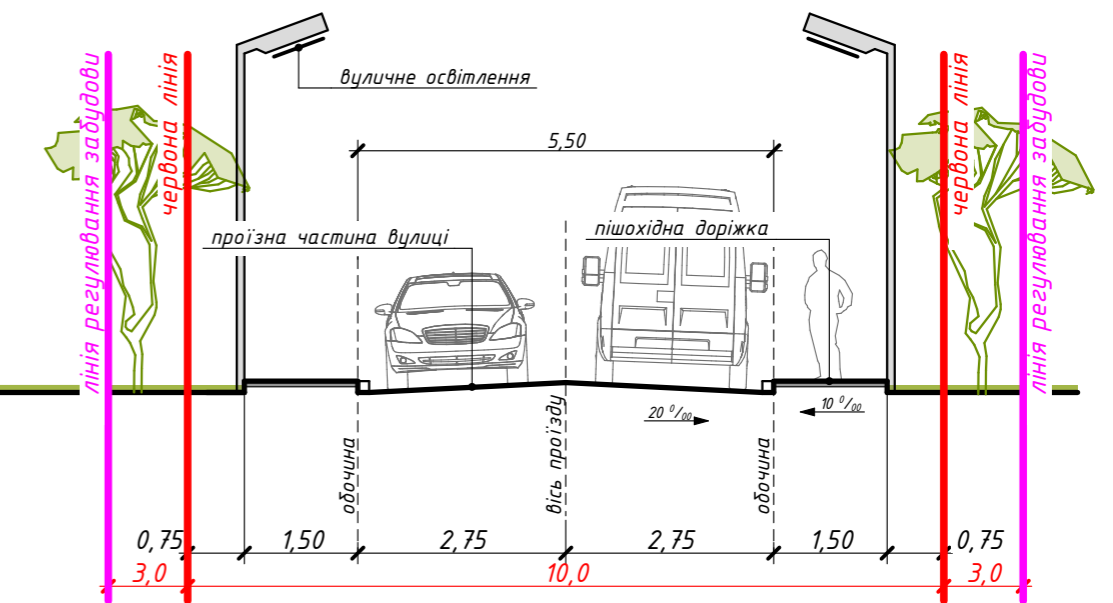
Формат А3
Інв. № ор.
Копіював
Підпис і дата
Зам. інв. №

					77/18-12-2019			
					Детальний план території в межах вул. Йосипа Гірняка - Героїв УПА міста Коломиї, Коломийської міської об'єднаної територіальної громади, Івано-Франківської області			
Зм.	Кільк.	Лист	№ док.	Підпис	Дата	Стадія	Аркуш	Аркушів
ГАП	Виконав	Шевчук М.О.	Шевчук М.О.			ДПТ	5	6
Схема інженерних мереж, споруд і використання підземного простору М1:500							ФОП Шевчук М.О.	

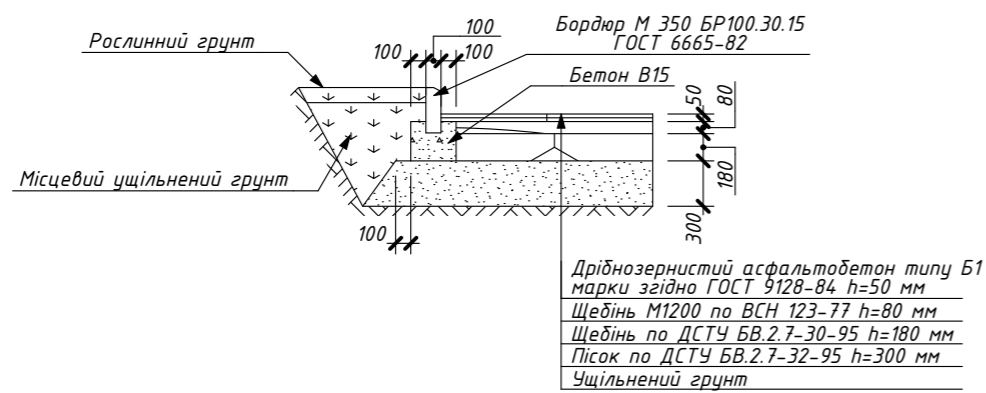
Поперечний профіль 1-1 (вул. Йосипа Гірняка)



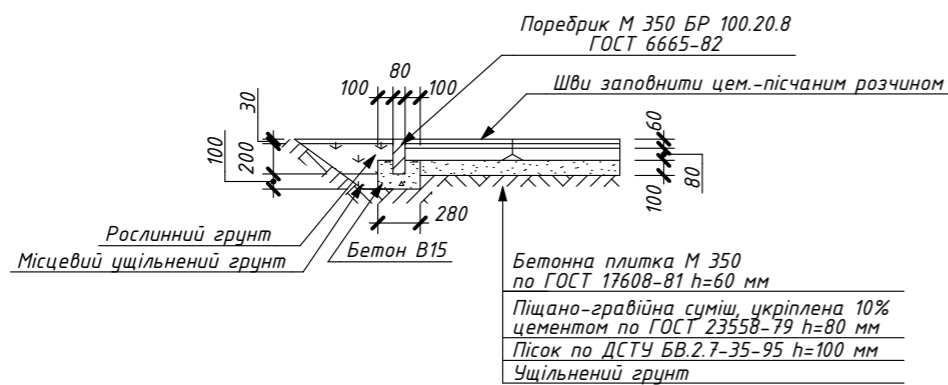
Поперечний профіль 2-2 (вул. Володимира Чепіля)



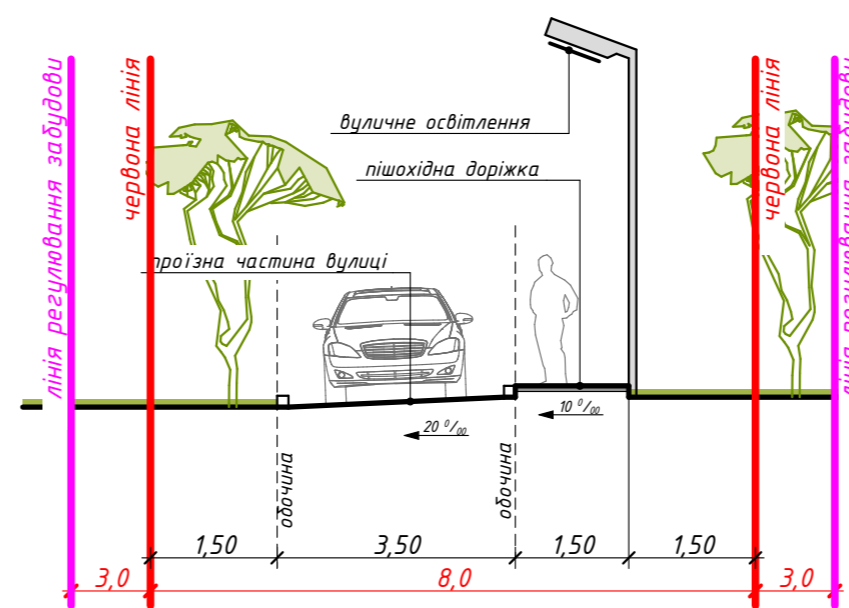
Асфальто-бетонне мощення вулиці



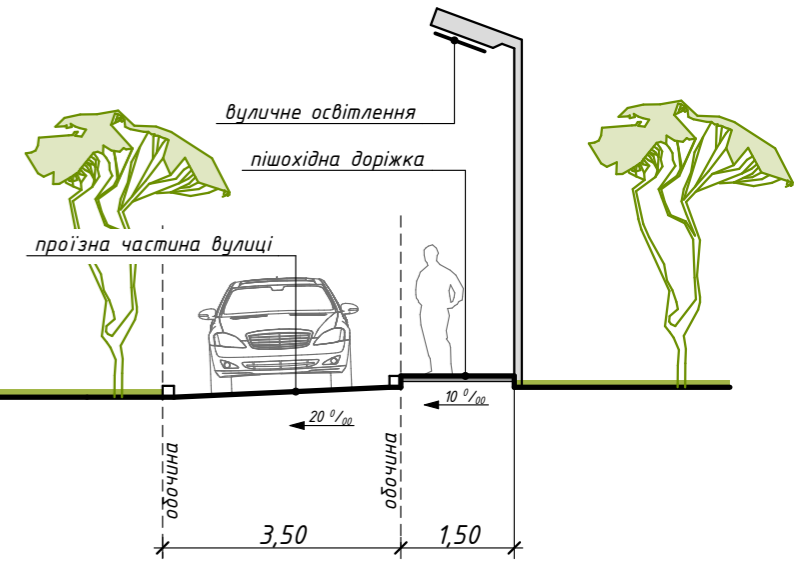
Мощення тротуарів бетонною плиткою



Поперечний профіль 3-3 (проект. проїзд)



Поперечний профіль 4-4 (проект. проїзд)



ПРИМІТКИ:

1. Поперечний профіль розроблено згідно ДБН В.2.3-5:2018

77/18-12-2019

Детальний план території в межах вул. Йосипа Гірняка - Героїв УПА міста Коломиї, Коломийської міської об'єднаної територіальної громади, Івано-Франківської області

Зм.	Кільк.	Лист	№ док.	Підпис	Дата
ГАП	Шевчук М.О.				
Виконав	Шевчук М.О.				

Стадія	Аркуш	Аркушів
ДПТ	6	6

Поперечний профіль 1-1 (вул. Й.Гірняка), 2-2(вул. Володимира Чепіля), 3-3(проект. проїзд), 4-4(проект. проїзд). Асфальто-бетонне мощення вулиці. Мощення тротуарів бетонною плиткою

ФОП Шевчук М.О.

Формат А3	Копіював	Зам. інв. №
Інв. № ор.	Підпис і дата	